


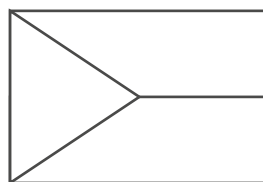
Na obrazku przedstawiona jest mapa Polski wraz z sąsiednimi państwami i ich flagami.
Pokoloruj flagi i za pomocą linii połącz je z właściwymi krajami.
Możesz także wyciąć pokolorowane flagi i nakleić je w odpowiednim miejscu na mapie.




POLSKA




NIEMCY




CZECHY




SŁOWACJA




UKRAINA



BIAŁORUŚ



LITWA



ROSJA

Obrazek pochodzi z programu Akademia Umysłu® JUNIOR